OBČNI ZBOR PD ŽALEC 2024

PD ŽALEC
V LETU
2023

STOP

V TEJ HIŠI JE BILA DOMA
MARIJA PREŠEREN
ROJENA SVETINA
MATI PESNIKA
DR. FRANCETA PREŠERNA
1870.

OBČINA
ŽALEC

HEAD

I ♥
špricar!



HEAD

Žirka starin Blažiš
Športni ribolov
Piknik prostor
ČNAPOT

Union

OBČNI ZBOR
PD ŽALEC
2023

PLANINSKO DRUŠTVO
1961
ŽALEC
1991

PGD
1957
ŽALEC

Blaž Krulec, Maks Jelen,
David Zupanc in
Leon Kovač Murko
OŠ PETROVČE

KONTROLNI LIST

MATEVŽEV kotiček

adidas

PLANINSKO DRUŠTVO ŽALEC
19
87

DINOSAUR
DINOSAUR

LJ 659-BH

adidas

BREŽIŠKI TEK
S PRIHODZEH
KOZNUSOM

FRIENDS

SPOT
FRIENDS

SPOT

SCANDINAVIAN
SLEEP
LIVE
NAJBOLJŠA
EKIPA

NIRVANA
ICON
ICON

NEW YORK

Merilo 1 : 25 000
E, NEDELJA
KT 1
KT 2
KT 3
KT 4
KT 5
KT 6
KT 7
KT 8
KT 9
Rakitna
Selan
Bezgovec
SPOT
RAKITNA 20
X
Y
57
58
59
60
81
82
83
84
85
86
87



130

SOTORI
STORY
SOTORI
PAGODE
ODRI
LESENI PODI
PREVOZI
NOGOMET NA MILNICI
LASKO
LASKO

ŠOTORI
STORY
051 397 982
ŠOTORI
PAGODE
ODRI
LESENI PODI
PREVOZI
NOGOMET NA MILNICI
LAŠKO
LAŠKO

DRUŠTVO

MINSKO DRUŠTVO
MINSKO DRUŠTVO

SMILE

RUŠKA

RUSKA KOĆA

TABOR MLADIH
PLANINCEV

HOTEL

DOLENJSKE TOPLICE, 19. julij 2023

PLANINSKO DRUŠTVO PREBOLD
PLANINSKO DRUŠTVO PREBOLD

gorenje
SURF
NAJBOLJŠA
EKIPA

HULK

I ♥ NY.

adidas
UCB

NASA

BONJOUR
Chérie
Chupa
Chupa

ZLATOLASKA

DO ALL THINGS WITH

PLANINSKI
TABOR

DOBRODOSLI

GUESS

GUESS

TABOR MOJCA

TABOR MOJCA
041 643 969
www.dpm-mojca.si

AIR

23
22
ŠRK

RESTAVRACIJA

РЕНТА

AJBOLJ
EKIPA

TABOR MLADIH
PLANINCEV

BHM 2018
BIBIONE HALF MARATHON





fights for green
STAFF

LIFORNIA



PLANINSKI
ČEZSOČA

AJBOLJSA
EKIPA
TABOR MLADIH
PLANINCEV
PUMA

POLICIJA

27
28
POLICIJA

MOJCA
PLANINSKO DRUŠTVO ŽALEC
19 67

MOJCA

TINKARA

PENTA

KOSOBRIN

KEKEC

ROŽLE

BEDANEC

WEDNESDAY

WEDNESDAY

KONTROLNI LIST

reflecta

DOBRODOŠLI V KRALJESTVU
KRALJA MATJAŽA

PECI 1665m
LAŠKO

30 LET
30 LET

112
GASILCI
POZOR VODOVOD

STOP



YOURSELF

LJ 42-PZK

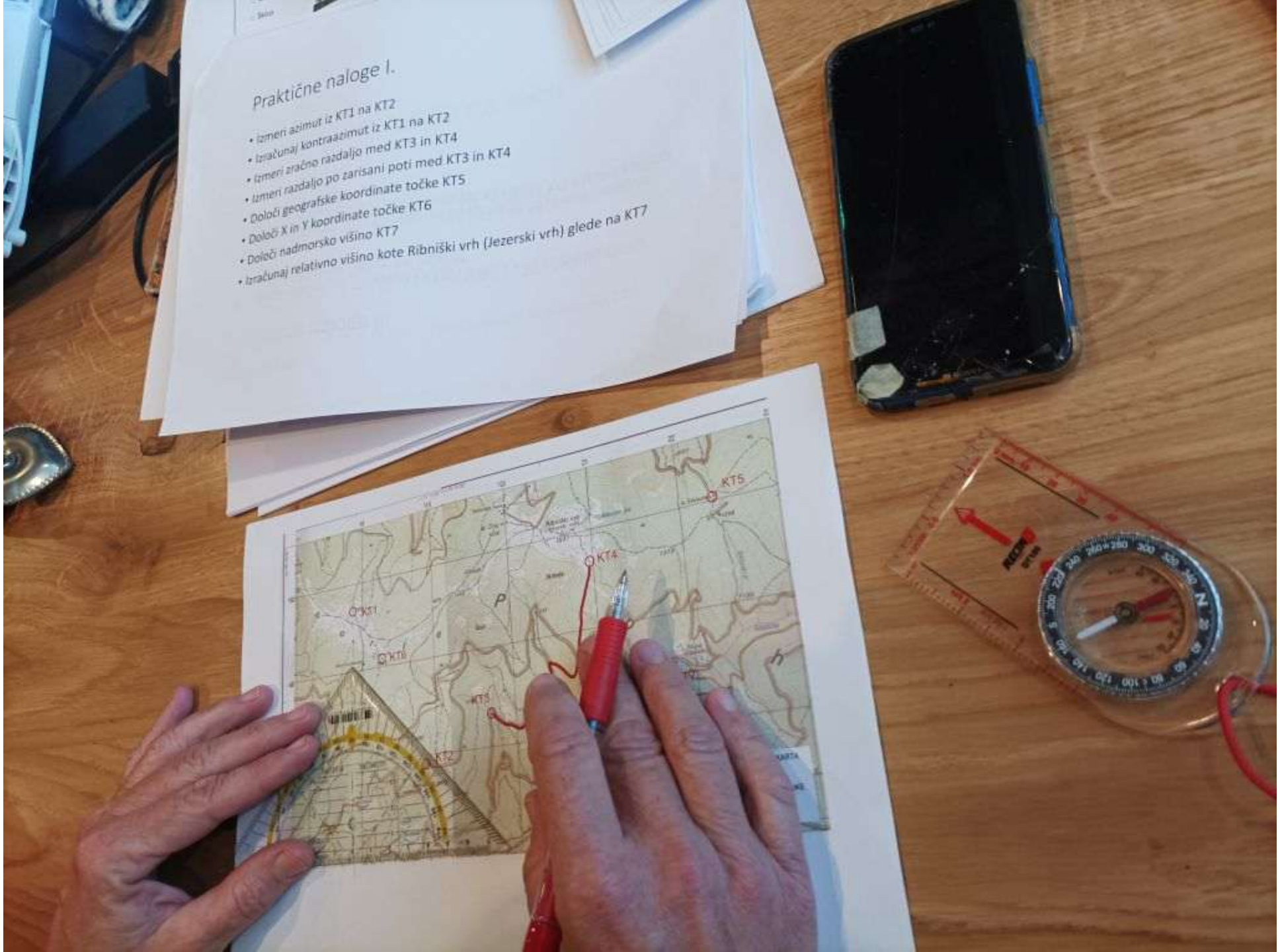
Praktične naloge I.
• Izmeri azimut iz KT1 na KT2
• Izračunaj kontraazimut iz KT1 na KT2
• Izmeri zračno razdaljo med KT3 in KT4
• Izmeri razdaljo po zarisani poti med KT3 in KT4
• Določi geografske koordinate točke KT5
• Določi X in Y koordinate točke KT6
• Določi nadmorsko višino KT7
• Izračunaj relativno višino kote Ribniški vrh (Jezerski vrh) glede na KT7
KT1
KT2
KT3
KT4
KT5
KT6
P

R=MONT
SNOW MONKEY
SNOW MONKEY
SNOW MONKEY
2
1
3
ATD
ATD
ATD

ŽAŤ

ATD
SAVINJČAN
XGB3
ŽALČAN
Žalec
PETRE
Pokrijemo vse priložnosti
2
1
3

PD ŽALEC
PD ŽALEC
PD ŽALEC

PRIZNANJE
PRIZNANJE
PRIZNANJE
BE COOL!

ATD
SAVINJSKAN

2
21

SAVINJČAN
GASILSKI DOM
PETRE
Pokrijemo vse priložnosti
Žalec

ATB
SAVINJČAN
XGB3
XGB3
ŽALČAN
Pokrijemo
Žalec

STOP

V HRIBE

Gremo
V HRIBE

Grem
V HRIBE